

**w sprawie przystąpienia do sporządzenia miejscowego planu zagospodarowania przestrzennego Nr 5/2022 w miejscowościach Kamionka, Zdżary i Ostrów w gminie Ostrów.**

Działając na podstawie art. 18 ust. 2 pkt 15 ustawy z dnia 8 marca 1990 r. o samorządzie gminnym (t.j. Dz. U. z 2022 r., poz. 559 ze zm.), art. 14 ust. 1 i 2 ustawy z dnia 27 marca 2003r. o planowaniu i zagospodarowaniu przestrzennym (t.j. Dz. U. z 2022r., poz. 503 ze zm.) **Rada Gminy w Ostrowie uchwala, co następuje:**

**§ 1.** Przystępuje się do sporządzenia miejscowego planu zagospodarowania przestrzennego Nr 5/2022 w miejscowościach Kamionka, Zdżary i Ostrów w gminie Ostrów, zwanego dalej planem.

**§ 2.** Plan obejmuje 4 obszary położone w gminie Ostrów, w tym:

- 1) obszar położony w południowej części miejscowości Kamionka, po zachodniej stronie drogi powiatowej, oznaczony jako Obszar Nr 1 – Kamionka, na załączniku nr 1 do uchwały;
- 2) obszar położony w miejscowości Zdżary, po południowo-wschodniej stronie drogi gminnej, oznaczony jako Obszar Nr 2 – Zdżary, na załączniku nr 2 do uchwały;
- 3) obszar położony w zachodniej części miejscowości Ostrów, po północnej stronie drogi gminnej, oznaczony jako Obszar Nr 3 – Ostrów, na załączniku nr 3 do uchwały;
- 4) obszar położony w miejscowości Ostrów (Ostrów – Rędziny), po południowej stronie drogi gminnej wewnętrznej, oznaczony jako Obszar Nr 4 – Ostrów, na załączniku nr 4 do uchwały.

**§ 3.** Dopuszcza się uchwalenie planu etapowo, odrębnie dla każdego z obszarów, o których mowa w §2.

**§ 4.** Wykonanie uchwały zleca się Wójtowi Gminy Ostrów.

**§ 5.** Uchwała wchodzi w życie z dniem podjęcia.

**Przewodniczący  
Rady Gminy  
Rafał Nęcza**



ORIENTACJA:

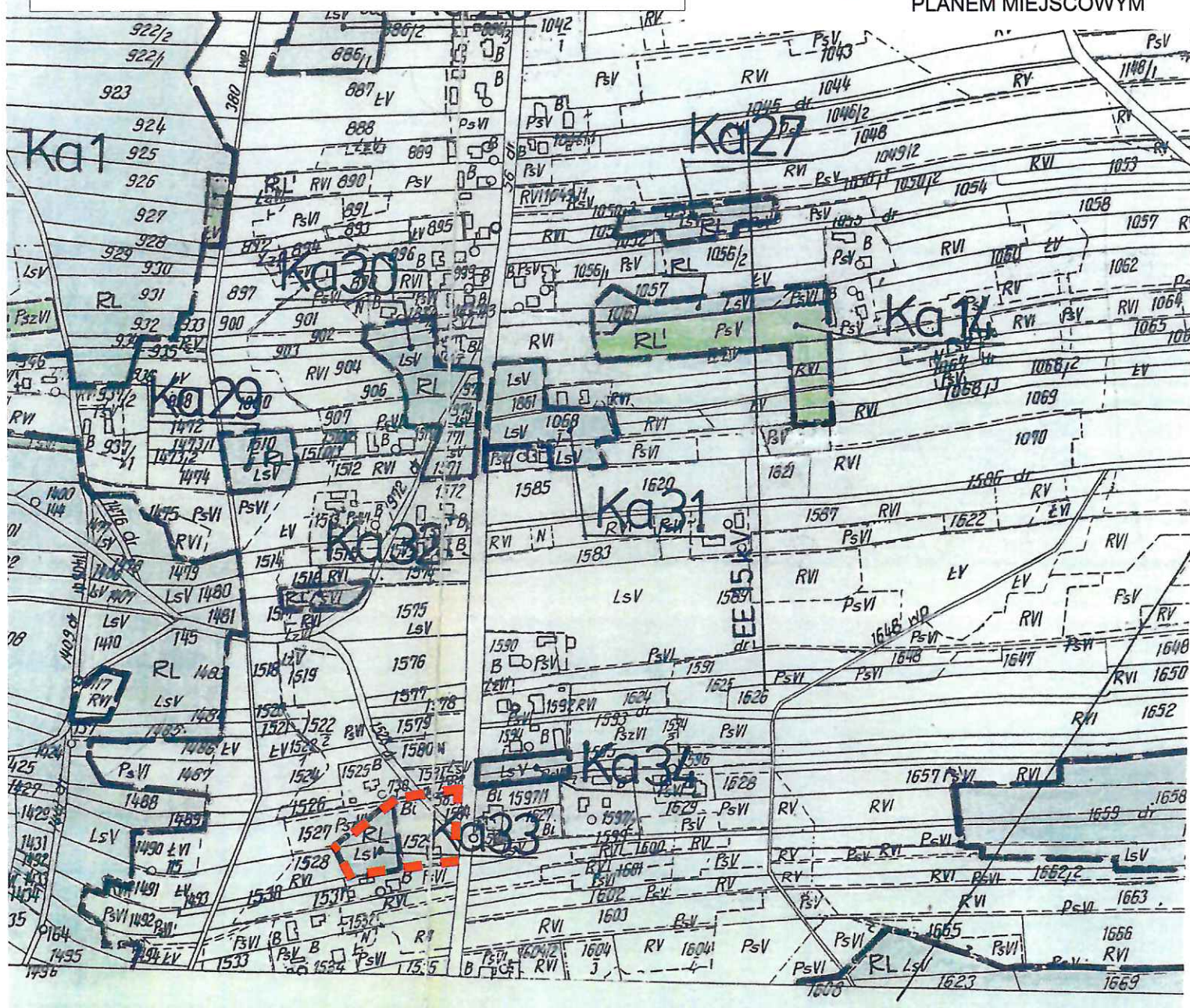
RADA GMINY  
W OSTROWIE

**ZAŁĄCZNIK NR 1  
DO UCHWAŁY NR XLVI/368/22  
RADY GMINY W OSTROWIE  
z dnia 30 grudnia 2022r.**

w sprawie przystąpienia do sporządzenia  
miejscowego planu zagospodarowania  
przestrzennego Nr 5/2022  
w miejscowościach Kamionka, Zdżary  
i Ostrów w gminie Ostrów

**OBSZAR NR 1 - KAMIONKA**

 - GRANICE TERENU  
DO OBJĘCIA  
PLANEM MIEJSCOWYM



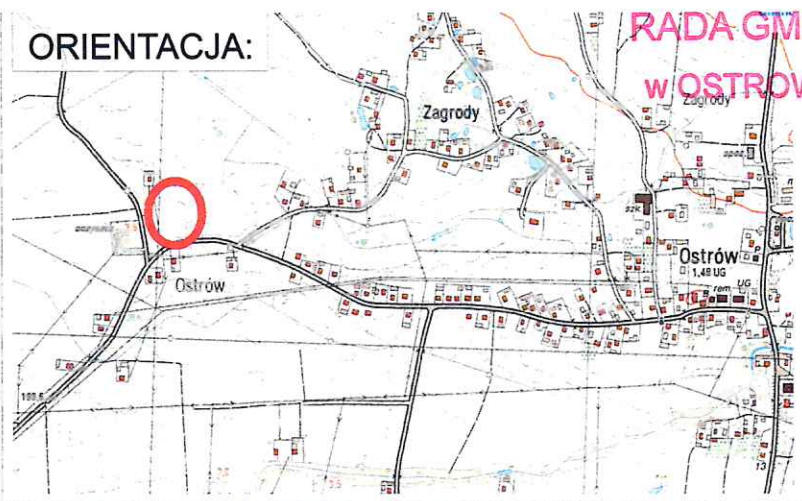
KOPIA RYSUNKU MIEJSCOWEGO PLANU ZAGOSPODAROWANIA PRZESTRZENNEGO  
NR 58/2001 uchwalonego UCHWAŁĄ NR XXXIX/243/2002 RADY GMINY W OSTROWIE  
z dnia 4 czerwca 2002r. (TERENY LASÓW I ZALESIEŃ)  
SKALA 1:5000







ORIENTACJA:



RADA GMINY

W OSTROWIE

**ZAŁĄCZNIK NR 3  
DO UCHWAŁY NR XLVI/368/22  
RADY GMINY W OSTROWIE  
z dnia 30 grudnia 2022r.**

w sprawie przystąpienia do sporządzenia  
miejscowego planu zagospodarowania  
przestrzennego Nr 5/2022  
w miejscowościach Kamionka, Zdżary  
i Ostrów w gminie Ostrów

**OBSZAR NR 3 - OSTRÓW**

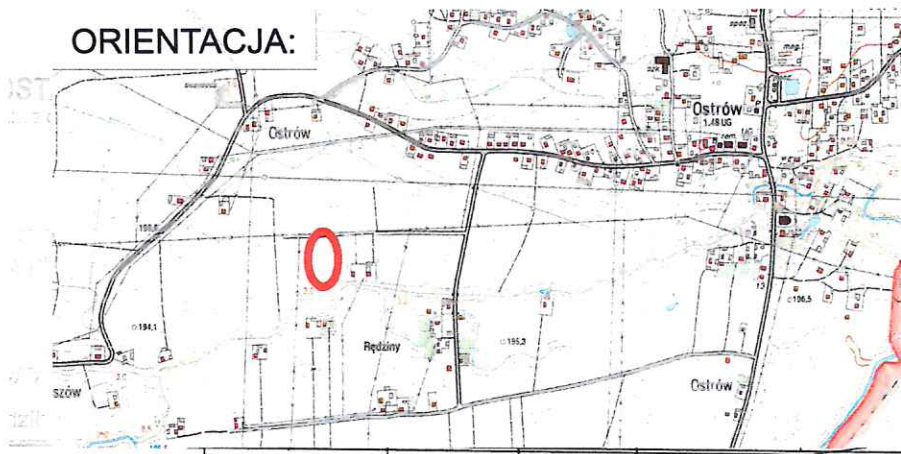
 - GRANICE TERENU  
DO OBJĘCIA  
PLANEM MIEJSCOWYM



KOPIA RYSUNKU MIEJSCOWEGO PLANU ZAGOSPODAROWANIA PRZESTRZENNEGO  
NR 58/2001 uchwalonego UCHWAŁĄ NR XXXIX/243/2002 RADY GMINY W OSTROWIE  
z dnia 4 czerwca 2002r. (TERENY LASÓW I ZALESIEN)  
SKALA 1:5000



**ORIENTACJA:**



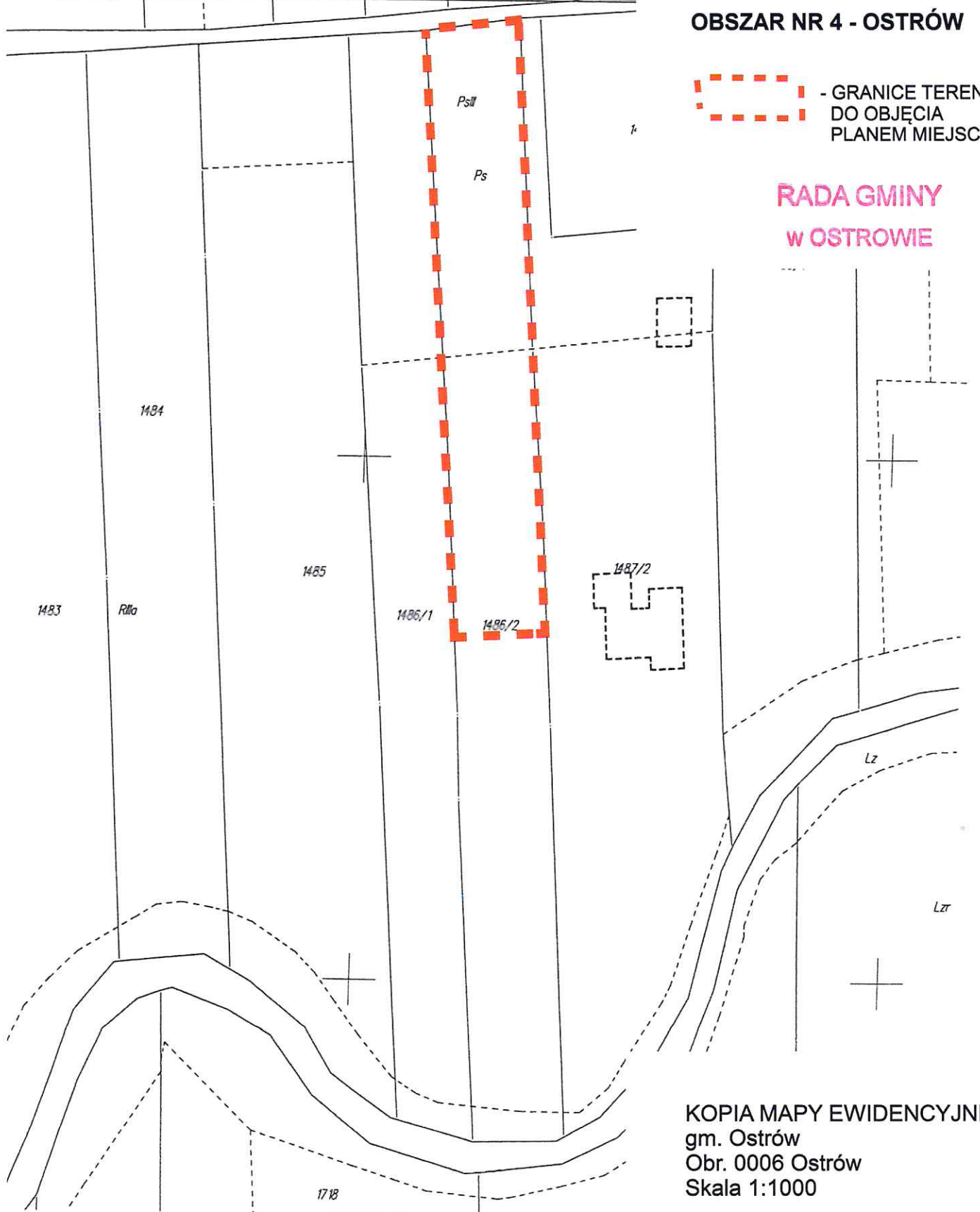
**ZAŁĄCZNIK NR 4  
DO UCHWAŁY NR XLVI/368/22  
RADY GMINY W OSTROWIE  
z dnia 30 grudnia 2022r.**

w sprawie przystąpienia do sporządzenia  
miejscowego planu zagospodarowania  
przestrzennego Nr 5/2022  
w miejscowościach Kamionka, Zdżary  
i Ostrów w gminie Ostrów

**OBSZAR NR 4 - OSTRÓW**

 - GRANICE TERENU  
DO OBJĘCIA  
PLANEM MIEJSCOWYM

**RADA GMINY  
W OSTROWIE**



KOPIA MAPY EWIDENCYJNEJ  
gm. Ostrów  
Obr. 0006 Ostrów  
Skala 1:1000