

z dnia 25 listopada 2021 r.

w sprawie użytku ekologicznego.

Na podstawie art. 18 ust. 2 pkt 15, art. 40 ust. 1 ustawy z dnia 8 marca 1990 r. o samorządzie gminnym (t.j. Dz. U. z 2021 r. poz. 1372 ze zm.) oraz art. 44 ust. 1, 2 i 3a, art. 45 ust. 1 ustawy z dnia 16 kwietnia 2004 r. o ochronie przyrody (t.j. Dz. U. z 2021 r. poz. 1098) po uzgodnieniu z Regionalnym Dyrektorem Ochrony Środowiska w Rzeszowie, *Rada Gminy w Ostrowie uchwala co następuje:*

§ 1. 1. Forma ochrony przyrody w postaci użytku ekologicznego obejmuje zalane wodą wyrobisko poźwirowe o pow. 0,1728 ha, nr działki 679 obręb 0009 Zdżary, Gmina Ostrów, wydzielenie leśne 342-c Leśnictwo Kamionka, Nadleśnictwo Tuszyma, którego granice określa załącznik nr 1 do uchwały.

2. Pozostała część o pow. 1,87 ha to młodnik sosnowy z sadzenia sztucznego, wydzielenie leśne 342g Leśnictwo Kamionka, Nadleśnictwo Tuszyma, które omyłkowo dołączono do użytku ekologicznego, w związku z powyższym z części tej znoszona jest ochrona w postaci użytku ekologicznego.

3. Zniesienie ochrony, o którym mowa w ust. 2, następuje z powodu braku wartości przyrodniczych i krajobrazowych.

§ 2. Powierzchnia użytku ekologicznego została przyjęta na podstawie danych Ewidencji gruntów i budynków Starostwa Powiatu Ropczycko-Sędziszowskiego.

§ 3. Użytkowi ekologicznemu nadaje się nazwę „Wyrobisko Poźwirowe”.

§ 4. Wykaz współrzędnych punktów załamania granic użytku ekologicznego określa mapa stanowiąca załącznik nr 2 do niniejszej uchwały, wykonana na podkładzie Leśnej Mapy Numerycznej w układzie PL-1992.

§ 5. Szczególnym celem ochrony użytku ekologicznego jest niezwykle cenna ornitofauna, użytek obejmuje teren porośnięty roślinnością bagienną i drzewami, stanowi miejsce rozrodu i bytowania licznych gatunków zwierząt i ptaków. Należy pozostawić je procesom sukcesji naturalnej. Trzeba również dbać o właściwy reżim hydrologiczny, rezygnując z działań które mogłyby obniżyć poziom wód gruntowych.

§ 6. Na terenie użytku ekologicznego, o których mowa w § 1 wprowadza się następujące zakazy:

- 1) niszczenia, uszkodzenia lub przekształcania obiektu lub obszaru;
- 2) wykonywania prac ziemnych trwale zniekształcających rzeźbę terenu, z wyjątkiem prac związanych z zabezpieczeniem przeciwsztormowym lub przeciwpowodziowym albo budową, odbudową, utrzymywaniem, remontem lub naprawą urządzeń wodnych;
- 3) uszkodzenia i zanieczyszczenia gleby;
- 4) dokonywania zmian stosunków wodnych, jeżeli zmiany te nie służą ochronie przyrody albo racjonalnej gospodarce rolnej, leśnej, wodnej lub rybackiej;
- 5) likwidowania, zasypywania i przekształcania naturalnych zbiorników wodnych, starorzeczy oraz obszarów wodno-błotnych;
- 6) wylewania gnojowicy, z wyjątkiem nawożenia użytkowanych gruntów rolnych;
- 7) zmiany sposobu użytkowania ziemi;
- 8) wydobywania do celów gospodarczych skał, w tym torfu, oraz skamieniałości, w tym kopalnych szczątków roślin i zwierząt, a także minerałów i bursztynu;
- 9) umyślnego zabijania dziko występujących zwierząt, niszczenia nor, legowisk zwierzęcych oraz tarlisk i złożonej ikry, z wyjątkiem amatorskiego połowu ryb oraz wykonywania czynności związanych z racjonalną gospodarką rolną, leśną, rybacką i łowiecką;
- 10) zbioru, niszczenia, uszkodzenia roślin i grzybów na obszarach użytków ekologicznych, utworzonych w celu ochrony stanowisk, siedlisk lub ostoi roślin i grzybów chronionych;

11) umieszczania tablic reklamowych.

§ 7. Nadzór nad użytkowaniem ekologicznym, o którym mowa w § 1 sprawować będzie Nadleśnictwo Tuszyn.

§ 8. Wykonanie uchwały powierza się Wójtowi Gminy Ostrów.


§ 9. Niniejsza uchwała poprzedzona była Rozporządzeniem Nr 58/96 Wojewody Rzeszowskiego z 06.12.1996 r. w sprawie uznania niektórych obszarów województwa rzeszowskiego za użytki ekologiczne, które na podstawie art. 35 ust. 1 ustawy z dnia 23 stycznia 2009r. o zmianie niektórych ustaw w związku ze zmianami w organizacji i podziale zadań administracyjnych w województwie (Dz. U. Nr 92, poz.753 z późn. zm.), które traci moc z dniem wejścia w życie niniejszej uchwały.

§ 10. Uchwała wchodzi w życie po upływie 14 dni od dnia ogłoszenia w Dzienniku Urzędowym Województwa Podkarpackiego.

Przewodniczący Rady Gminy






Józef Bajor



RADA GMINY
W OSTROWIE

Mapa o treści gospodarczo - ewidencyjnej

Legenda

-  Granice użytku ekologicznego
-  Granice działek ewidencyjnych
-  Granice wydzieleń leśnych

Nadleśnictwo Tuszyma

Leśnictwo Kamionka
Oddział 342 - c

Gmina: Ostrów
Obr. ew.: Zdźary
Skala 1 : 1500



Stan na: 01.01.2021

RADA GMINY
w OSTROWIE

Załącznik Nr 2 do uchwały Nr XXXIII/255/21
Rady Gminy w Ostrowie
z dnia 25 listopada 2021 r.

Współrzędne załamania granic użytku ekologicznego .

Y	X
690085,37	254849,53
690085,43	254852,67
690085,40	254852,67
690085,48	254856,41
690086,03	254883,45
690086,03	254883,73
690086,15	254888,82
690086,18	254888,82
690095,90	254888,69
690113,13	254888,47
690137,39	254884,34
690136,76	254881,80
690134,17	254871,42
690127,27	254858,42
690122,81	254853,01
690120,29	254849,95