

w sprawie przystąpienia do sporządzenia miejscowego planu zagospodarowania przestrzennego Nr 5/2022 w miejscowościach Kamionka, Zdżary i Ostrów w gminie Ostrów.

Działając na podstawie art. 18 ust. 2 pkt 15 ustawy z dnia 8 marca 1990 r. o samorządzie gminnym (t.j. Dz. U. z 2022 r., poz. 559 ze zm.), art. 14 ust. 1 i 2 ustawy z dnia 27 marca 2003r. o planowaniu i zagospodarowaniu przestrzennym (t.j. Dz. U. z 2022r., poz. 503 ze zm.) **Rada Gminy w Ostrowie uchwala, co następuje:**

§ 1. Przystępuje się do sporządzenia miejscowego planu zagospodarowania przestrzennego Nr 5/2022 w miejscowościach Kamionka, Zdżary i Ostrów w gminie Ostrów, zwanego dalej planem.


§ 2. Plan obejmuje 4 obszary położone w gminie Ostrów, w tym:

- 1) obszar położony w południowej części miejscowości Kamionka, po zachodniej stronie drogi powiatowej, oznaczony jako Obszar Nr 1 – Kamionka, na załączniku nr 1 do uchwały;
- 2) obszar położony w miejscowości Zdżary, po południowo-wschodniej stronie drogi gminnej, oznaczony jako Obszar Nr 2 – Zdżary, na załączniku nr 2 do uchwały;
- 3) obszar położony w zachodniej części miejscowości Ostrów, po północnej stronie drogi gminnej, oznaczony jako Obszar Nr 3 – Ostrów, na załączniku nr 3 do uchwały;
- 4) obszar położony w miejscowości Ostrów (Ostrów – Rędziny), po południowej stronie drogi gminnej wewnętrznej, oznaczony jako Obszar Nr 4 – Ostrów, na załączniku nr 4 do uchwały.

§ 3. Dopuszcza się uchwalenie planu etapowo, odrębnie dla każdego z obszarów, o których mowa w §2.

§ 4. Wykonanie uchwały zleca się Wójtowi Gminy Ostrów.

§ 5. Uchwała wchodzi w życie z dniem podjęcia.

Przewodniczący
Rady Gminy

Rafał Nędza

ORIENTACJA:

RADA GMINY
W OSTROWIE

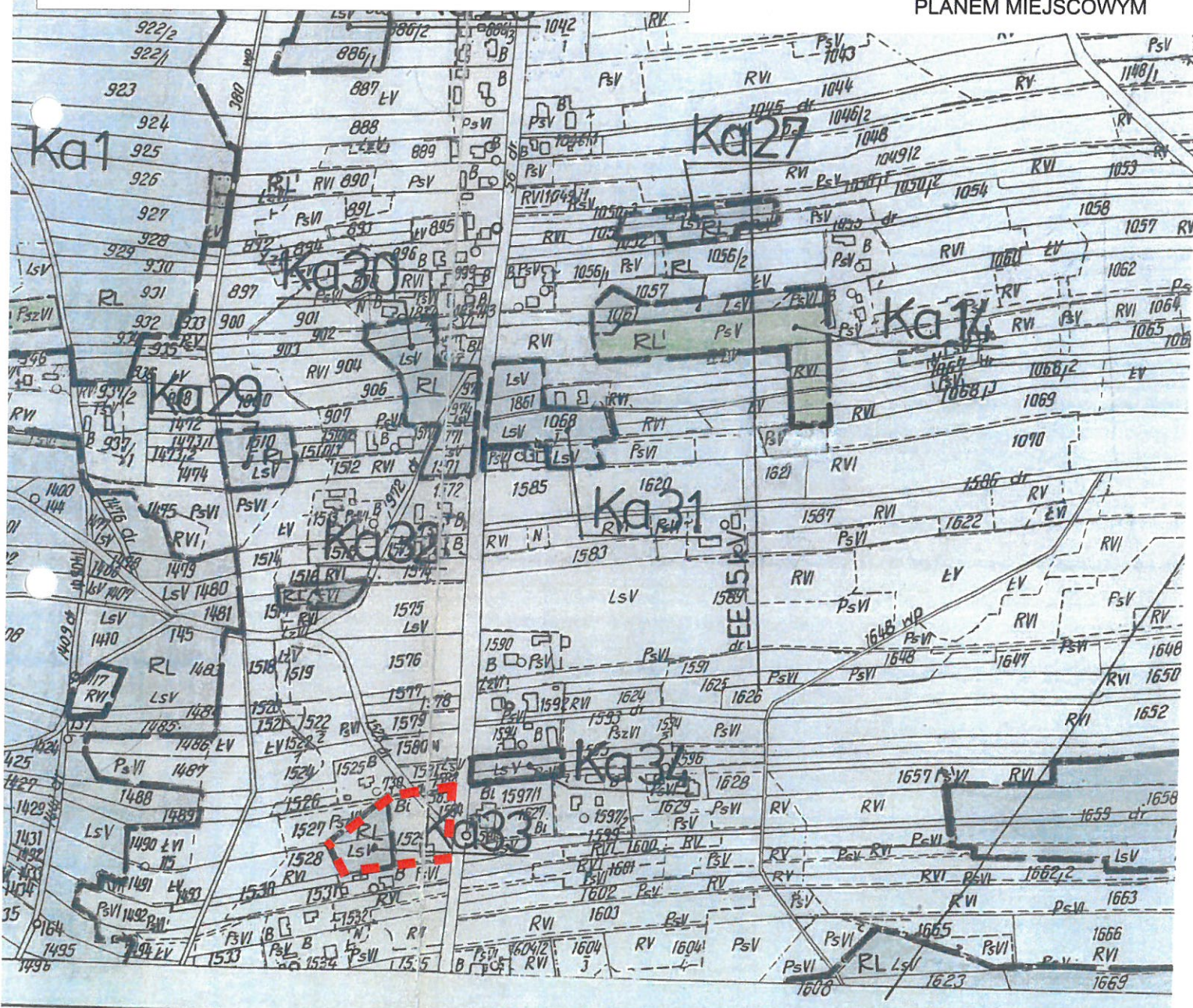
**ZAŁĄCZNIK NR 1
DO UCHWAŁY NR XLVI/368/22
RADY GMINY W OSTROWIE
z dnia 30 grudnia 2022r.**

w sprawie przystąpienia do sporządzenia miejscowego planu zagospodarowania przestrzennego Nr 5/2022 w miejscowościach Kamionka, Zdżary i Ostrów w gminie Ostrów

OBSZAR NR 1 - KAMIONKA

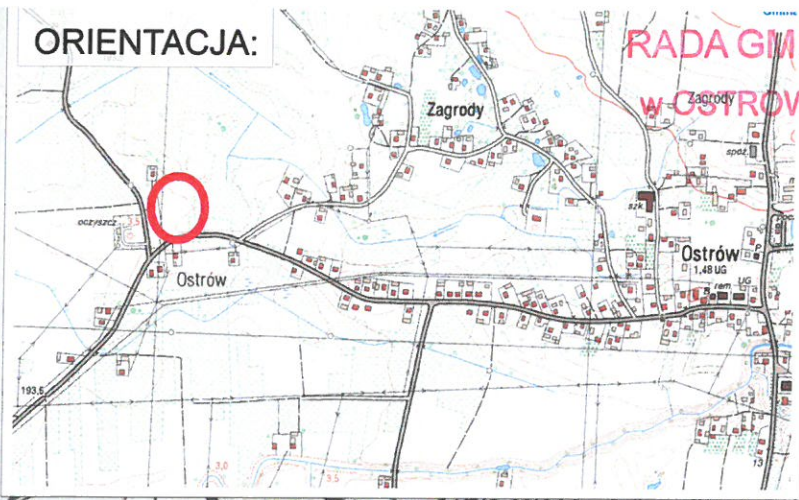


- GRANICE TERENU
DO OBJĘCIA
PLANEM MIEJSCOWYM



KOPIA RYSUNKU MIEJSCOWEGO PLANU ZAGOSPODAROWANIA PRZESTRZENNEGO NR 58/2001 uchwalonego UCHWAŁĄ NR XXXIX/243/2002 RADY GMINY W OSTROWIE z dnia 4 czerwca 2002r. (TERENY LASÓW I ZALESIEN)
SKALA 1:5000

ORIENTACJA:



**ZAŁĄCZNIK NR 3
DO UCHWAŁY NR XLVI/368/22
RADY GMINY W OSTROWIE
z dnia 30 grudnia 2022r.**

w sprawie przystąpienia do sporządzenia
miejscowego planu zagospodarowania
przestrzennego Nr 5/2022
w miejscowościach Kamionka, Zdżary
i Ostrow w gminie Ostrow

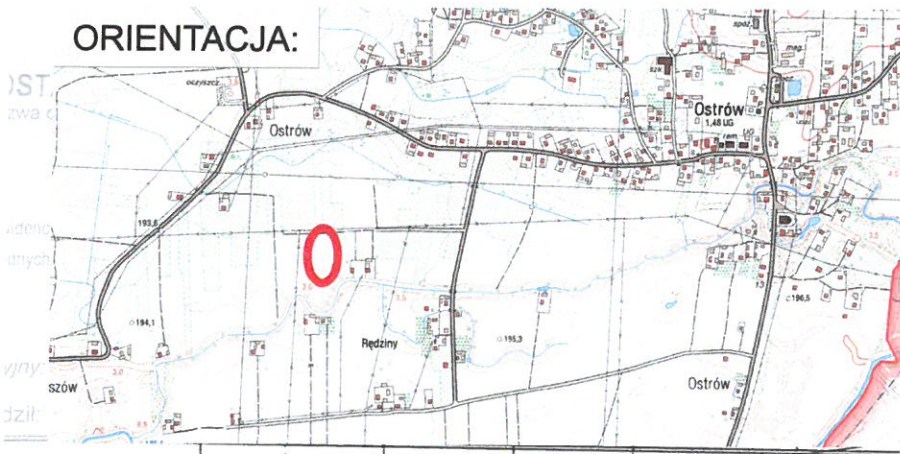
OBSZAR NR 3 - OSTROW

 - GRANICE TERENU
DO OBJĘCIA
PLANEM MIEJSCOWYM



KOPIA RYSUNKU MIEJSCOWEGO PLANU ZAGOSPODAROWANIA PRZESTRZENNEGO
NR 58/2001 uchwalonego UCHWAŁĄ NR XXXIX/243/2002 RADY GMINY W OSTROWIE
z dnia 4 czerwca 2002r. (TERENY LASÓW I ZALESIEŃ)
SKALA 1:5000

ORIENTACJA:



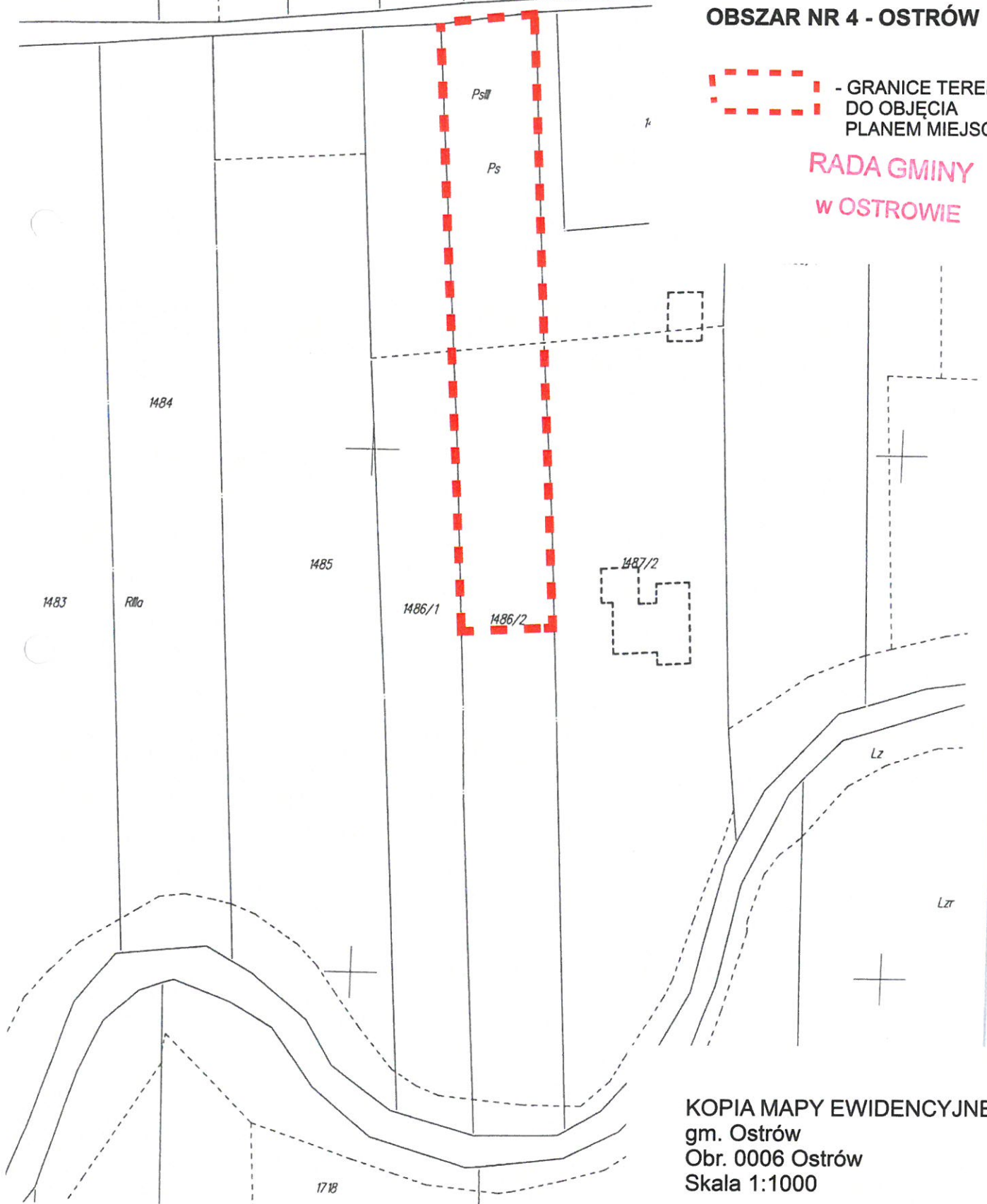
ZAŁĄCZNIK NR 4 DO UCHWAŁY NR XLVI/368/22 RADY GMINY W OSTROWIE z dnia 30 grudnia 2022r.

w sprawie przystąpienia do sporządzenia miejscowego planu zagospodarowania przestrzennego Nr 5/2022 w miejscowościach Kamionka, Zdżary i Ostrów w gminie Ostrów

OBSZAR NR 4 - OSTRÓW

 - GRANICE TERENU DO OBJĘCIA PLANEM MIEJSCOWYM

RADA GMINY
W OSTROWIE



KOPIA MAPY EWIDENCYJNEJ
gm. Ostrów
Obr. 0006 Ostrów
Skala 1:1000